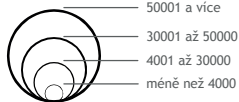


centrum dojíždky
s vyjádřením velikosti dojíždky (říjen 2011)

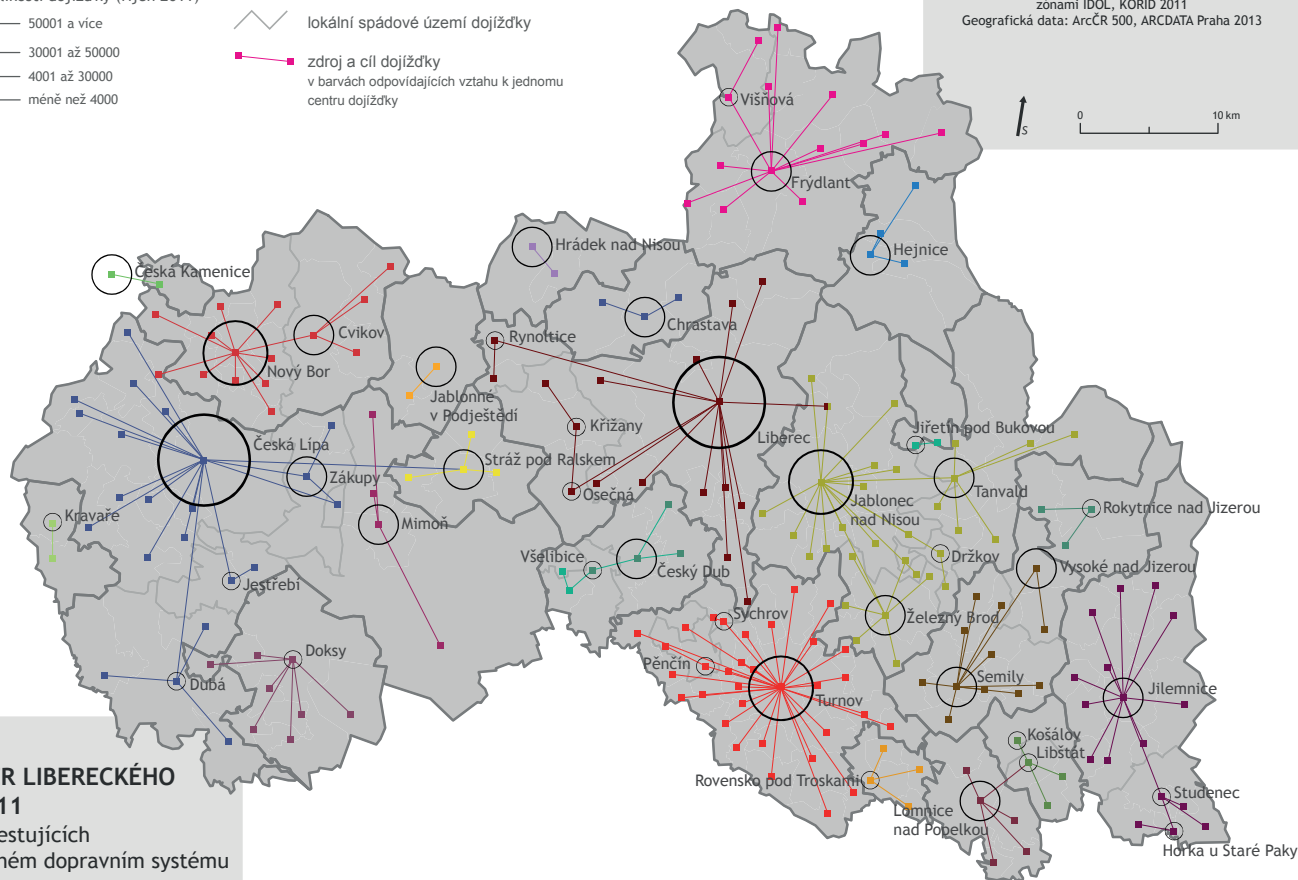



spádové území dojíždky

lokální spádové území dojíždky

zdroj a cíl dojíždky
v barvách odpovídajících vztahu k jednomu
centru dojíždky

TAČR TD010029, Technická univerzita v Liberci, 2013
Zdroj dat: vyhodnocení veřejné dojíždky mezi jednotlivými
zónami IDOL, KORID 2011
Geografická data: ArcCR 500, ARCDATA Praha 2013



DOJÍŽDKA DO CENTER LIBECKÉHO KRAJE 2011

dle počtu cestujících
v integrovaném dopravním systému

MAPA C4